

«УТВЕРЖДАЮ»
Заведующий:
И.Н.Брусенцова
«29» сентября 2016г.

ПАСПОРТ

дорожной безопасности образовательного учреждения

Муниципальное бюджетное дошкольное образовательное учреждение
детский сад комбинированного вида №6 «Здоровье»
города Ставрополя

инспектор ДПС ОБГИБДД
ГУВД СК (г. Ставрополь)
Авбалкин В.В. *В.В.*
2016г.

Общие сведения

Муниципальное бюджетное дошкольное образовательное учреждение
детский сад комбинированного вида № 6 «Здоровье» города Ставрополя
(Наименование ОУ)

Тип ОУ дошкольное образовательное учреждение

Юридический адрес ОУ: Ставропольский край г.Ставрополь
ул.Московская 91

Фактический адрес ОУ: Ставропольский край г.Ставрополь
ул.Московская 91

Руководители ОУ:

Заведующий: Брусенцова Ирина Николаевна 501165

Заместитель заведующего по
учебно-воспитательной работе: Пащенко Римма Сергеевна 501166

Ответственные от
Госавтоинспекции
инспектор ДПС ОБ ГИБДД
ГУВД СК (г.Ставрополь): Рыбалкин Виталий Владимирович 89620075652

Ответственные работники
за мероприятия по профилактике
детского травматизма: Пащенко Римма Сергеевна 501166

Ответственный за организацию
дорожного движения, содержание,
обустройство и эксплуатацию
улично-дорожной сети: Кишкинев Виталий Иванович 350258

Руководитель или ответственный
работник дорожно-эксплуатационной
организации, осуществляющей

Количество учащихся 302 человека

Наличие уголка по БДД 11 уголков ПДД в каждой группе

Наличие класса по БДД 0

Наличие автогородка (площадки) по БДД имеется площадка по БДД

Наличие автобуса в ОУ нет

Время занятий в ОУ:

1-ая половина: 9:00 – 11:50

2-ая половина: 15:40 – 16:30

Телефоны оперативных служб:

МЧС: 112, ГИБДД: 30-54-60.

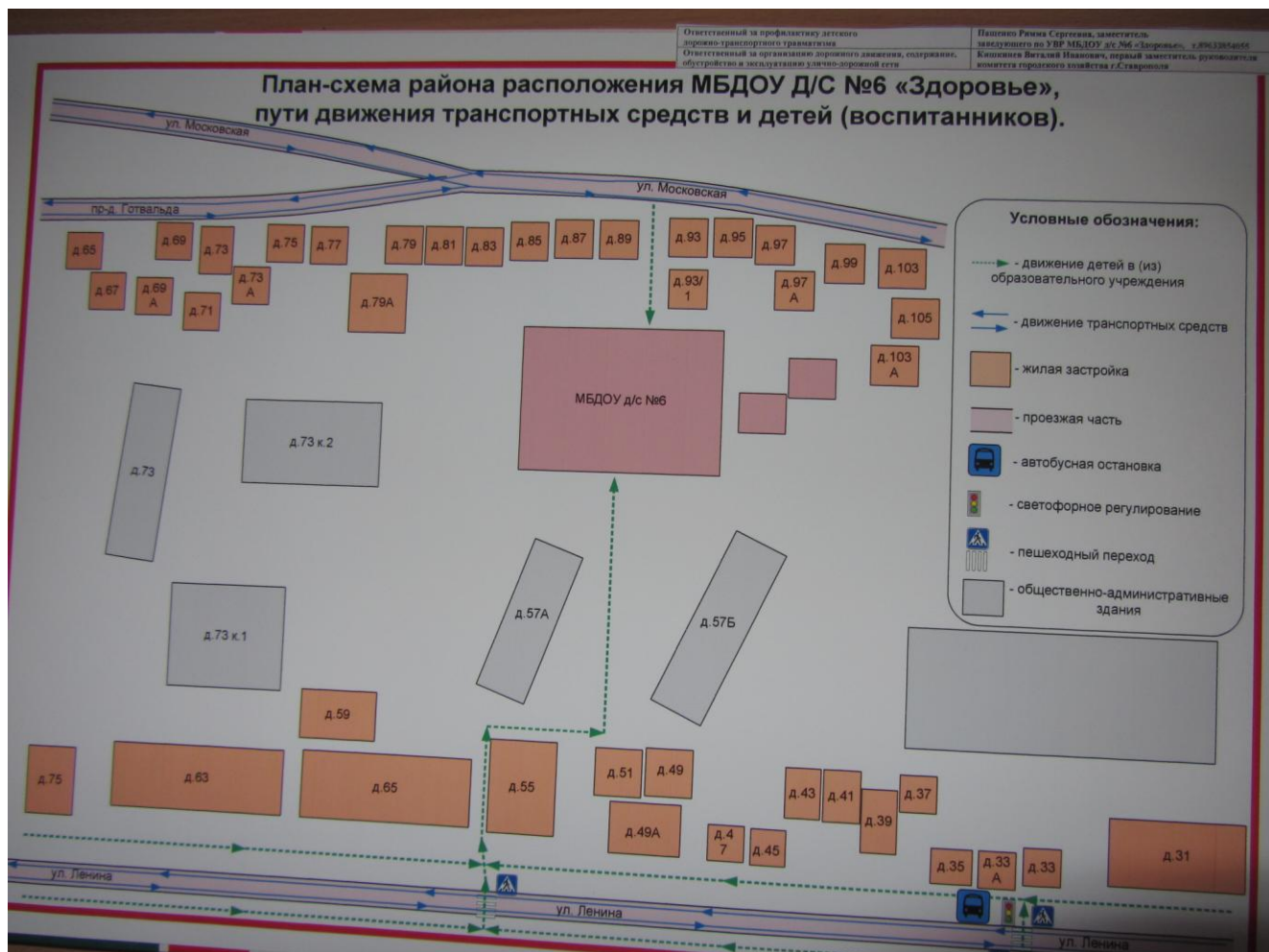
Содержание

I. План -схемы ОУ.

- 1) район расположения МБДОУ д/с №6 , пути движения транспортных средств и детей (воспитанников);
- 2) пути маршрутов движения организованных групп детей от ДОУ к МБОУ СОШ №9;
- 3) пути движения транспортных средств к местам разгрузки/погрузки и рекомендуемых безопасных путей передвижения детей по территории образовательного учреждения.

План-схемы ОУ

1. План-схема района расположения МБДОУ д/с №6 «Здоровье», пути движения транспортных средств и детей (воспитанников)



Рекомендации к составлению план-схемы района расположения ОУ

1. Район расположения образовательного учреждения определяется группой жилых домов, зданий и улично-дорожной сетью с учетом остановок общественного транспорта центром которого является непосредственно образовательное учреждение;

2. Территория, указанная в схеме, включает в себя:

- образовательное учреждение;
- общественно-административные здания;
- жилую застройку;
- автомобильные дороги и тротуары;

3. На схеме обозначено:

- расположение жилых домов, зданий;







- сеть автомобильных дорог;
- пути движения транспортных средств;
- пути движения детей (воспитанников) в/из образовательного учреждения;
- уличные (наземные – регулируемые / нерегулируемые) пешеходные переходы;
- названия улиц и нумерация домов.

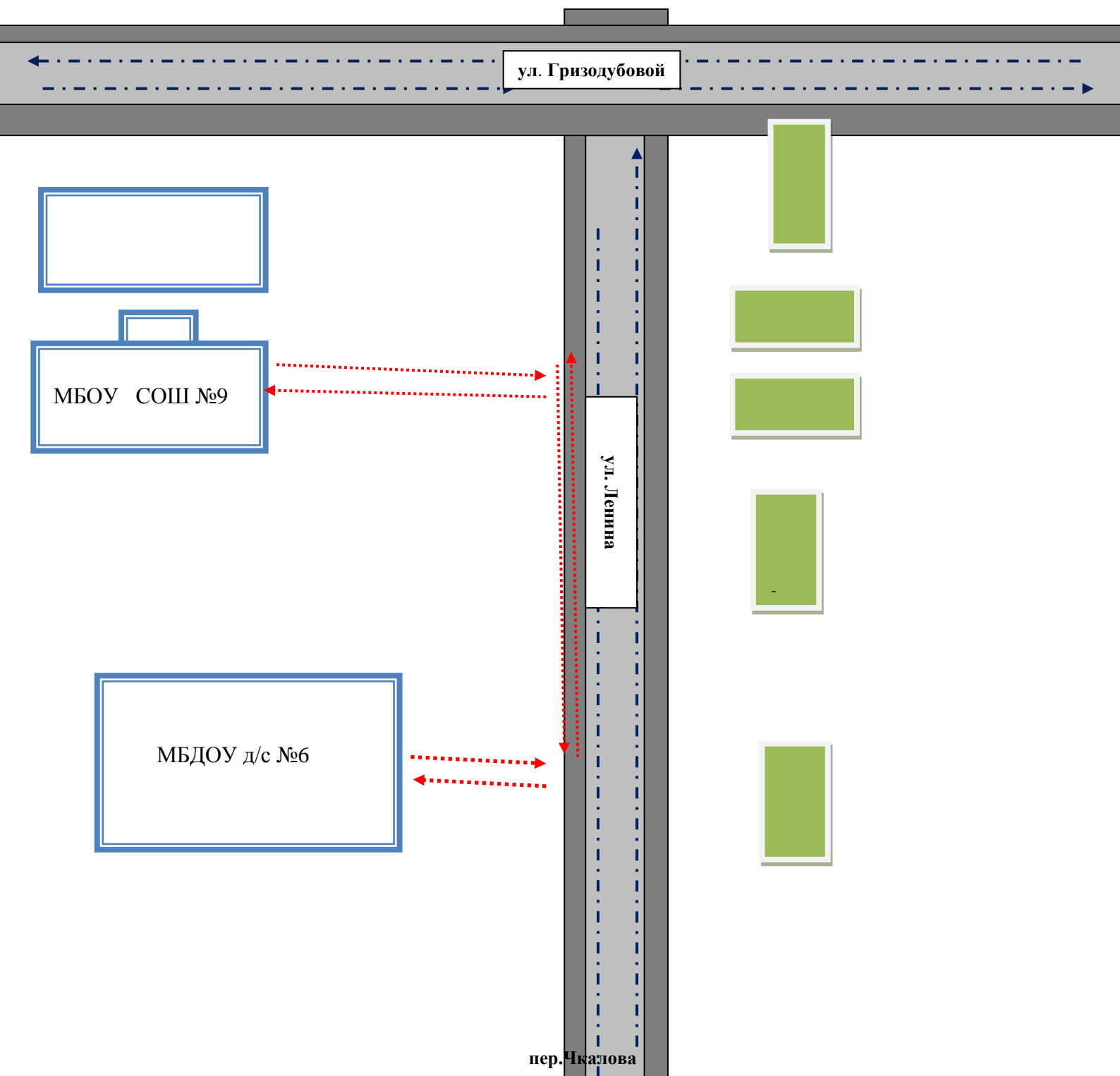
Схема необходима для общего представления о районе расположения МБДОУ д/с №6 «Здоровье»

Для изучения безопасности движения детей на схеме обозначены наиболее частые пути движения воспитанников от дома (от отдаленных остановок маршрутных транспортных средств) к МБДОУ д/с №6 «Здоровье» и обратно.

При исследовании маршрутов движения детей необходимо уделить особое внимание опасным зонам, где часто дети пересекают проезжую часть не по пешеходному переходу.

2. План-схема маршрутов движения организованных групп детей от ДОУ к МБОУ СОШ №9

-  - движение детей к территории образовательного учреждения
-  - направление движения транспортного потока
-  - жилая застройка
-  - проезжая часть
-  - тротуар
-  - школа, детский сад

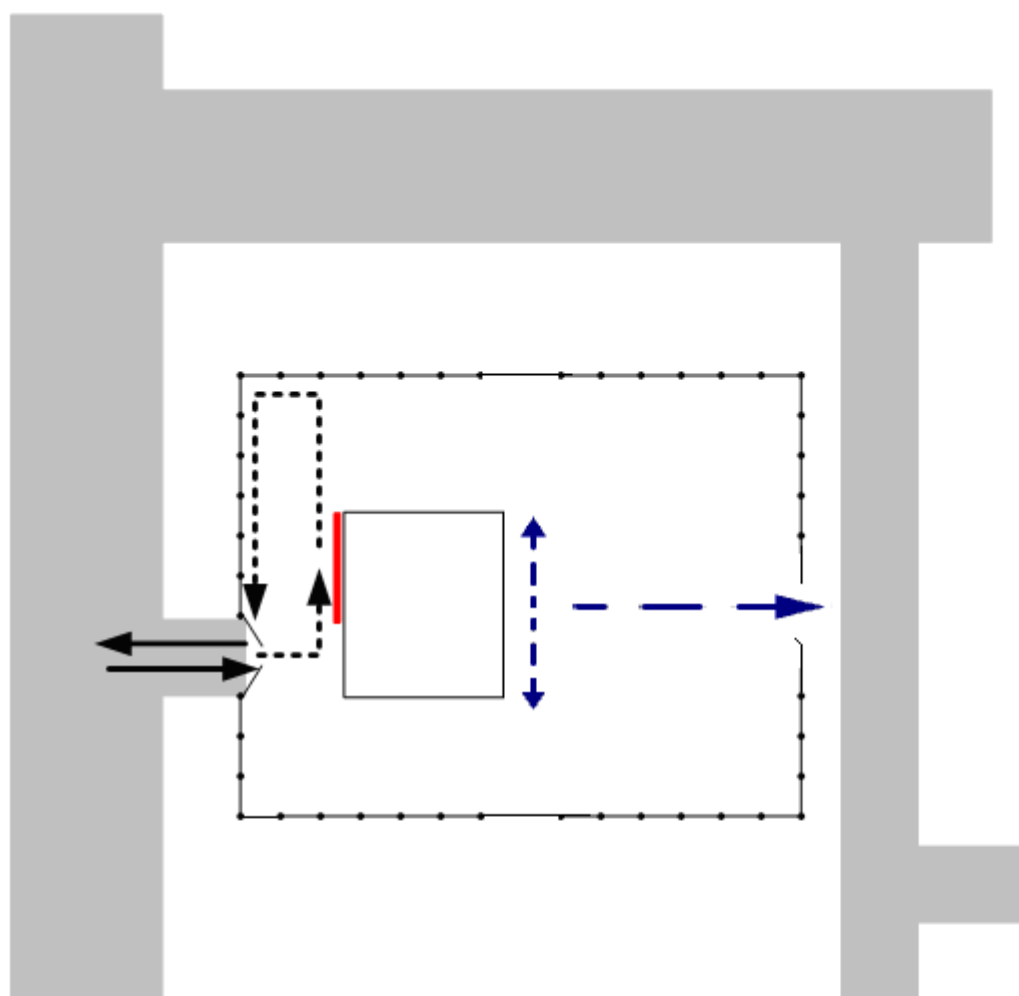


Рекомендации к составлению схемы маршрутов движения организованных групп детей от ДОУ к МБОУ СОШ №9


На схеме района расположения ОУ указываются безопасные маршруты движения детей от ДОУ к МБОУ СОШ №9 и обратно.

Данные схемы должны использоваться педагогическим составом при организации движения групп детей к местам проведения взаимопосещений вне территории ДОУ.

3. Пути движения транспортных средств к местам разгрузки/погрузки и рекомендуемые пути передвижения детей по территории МБДОУ д/с №6



- въезд/выезд грузовых транспортных средств



- движение грузовых транспортных средств по территории образовательного учреждения



- движение детей и подростков на территории образовательного учреждения



- место разгрузки/погрузки

Рекомендации к составлению схемы пути движения транспортных средств к местам разгрузки/погрузки

На схеме указывается траектория движения транспортного средства на территории ОУ, в том числе место погрузки/разгрузки, а также безопасный маршрут движения детей во время погрузочно-разгрузочных работ.